




Universitair
Ziekenhuis
Brussel

Avenue du Laarbeek 101
Laarbeeklaan 101
1090 Bruxelles - Brussel

UZ Brussel



Laarbeek-UZ Brussel / Laarbeek-UZ Brussel



Les données représentées sont telles que communiquées par le gestionnaire concerné
Onderstaande gegevens werden ons meegedeeld door hun beheerder

Légende - Legende

- Accès du bâtiment / Toegang van het gebouw
- Parking
- Parking vélos / Fietsparking
- Livraisons / Leveringen
- Equipements cyclables / Fiets uitrustingen
- ICR - Itinéraire Cyclable Régional / GFR - Gewestelijke FietsRoute
- Taxis
- Urgences / Spoedgevallen

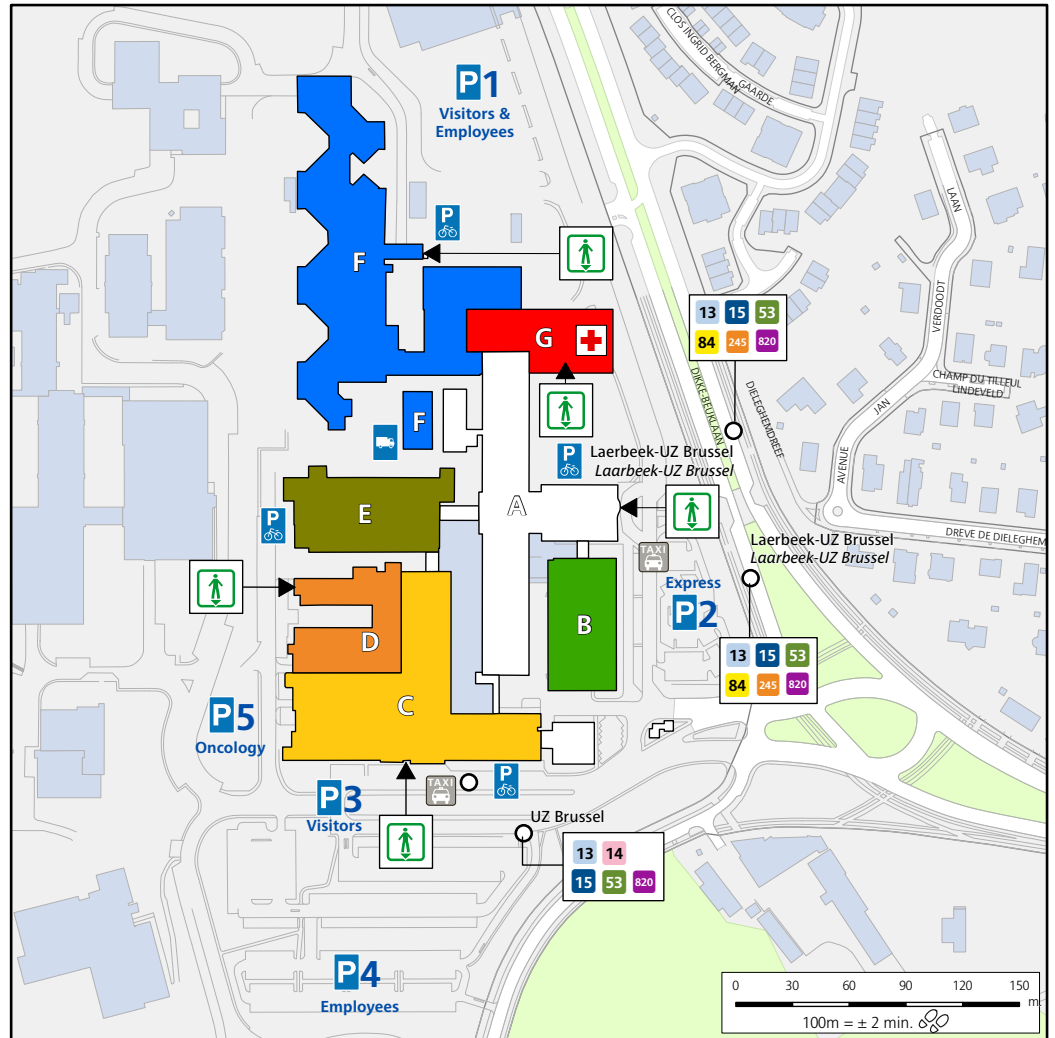
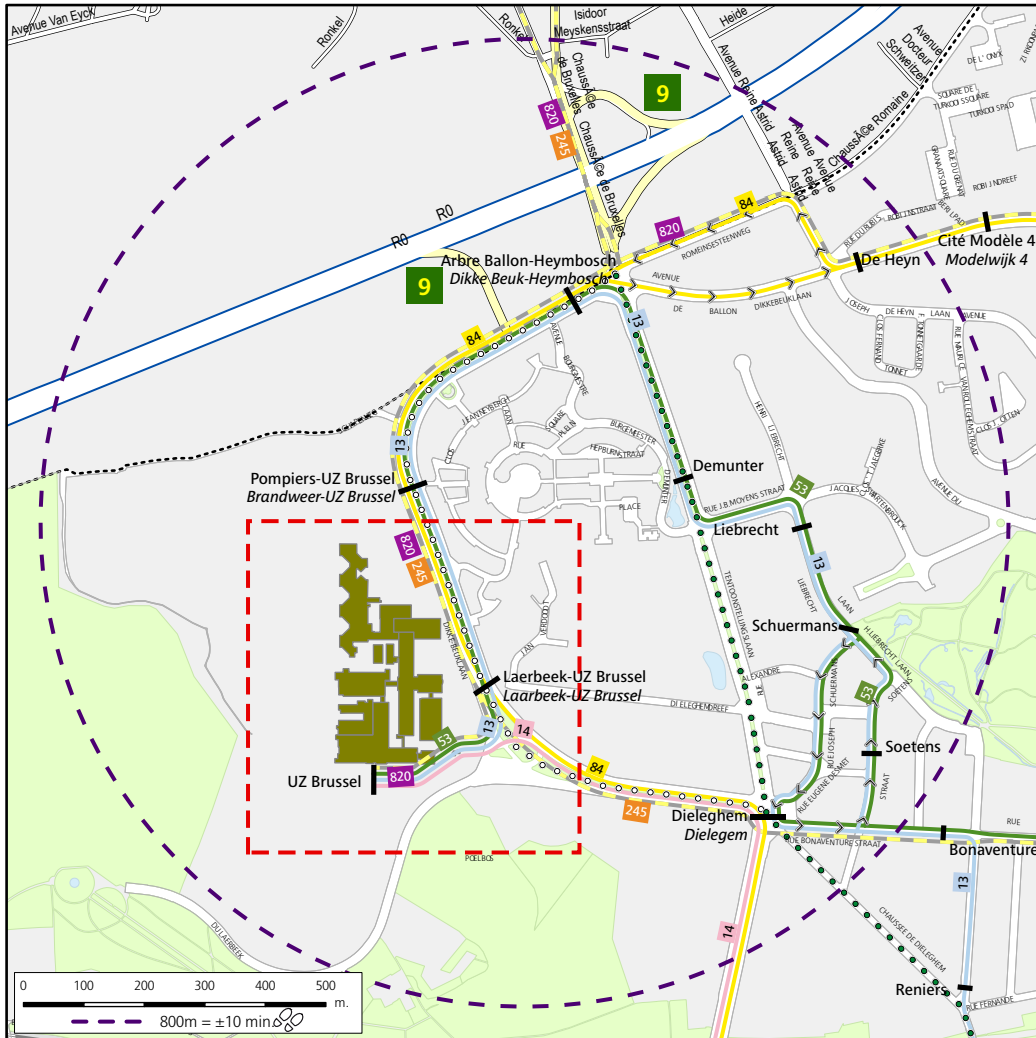
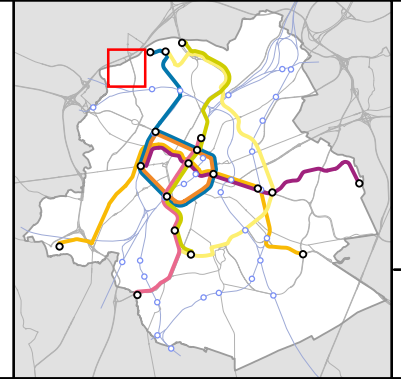
bruxellesmobilité
mobielbrussel

Cartographie
STIB-DOT
Cartografie
MIVB-DVA

Réalisé avec
Brussels UrbIS®©
Distribution & Copyright CIRB

Verwezenlijkt met
Brussels UrbIS®©
Verdeling & Copyright CIRB

n° 122
Edition / Uitgave
2012/06
Réseau / Network
16.04.2012

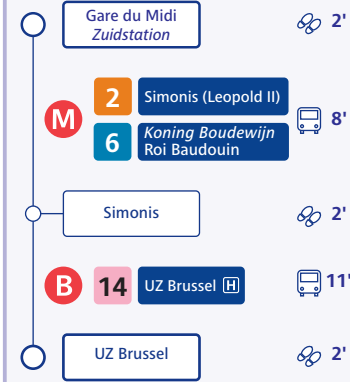


Fiche d'accessibilité
Bereikbaarheidsfiche

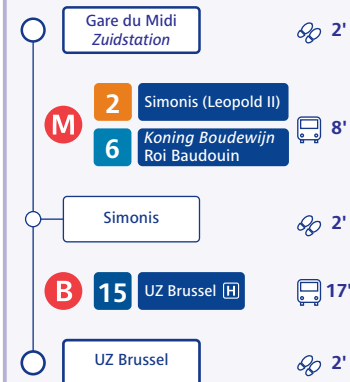


Jonction ferroviaire Nord-midi / Noord-Zuid spoorweg verbinding

**Bruxelles-Midi
Brussel-Zuid**

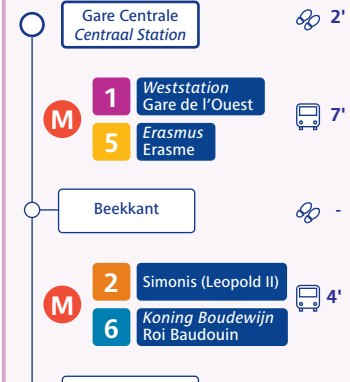


En journée
Overdag ±25' ≡ 19' 6'



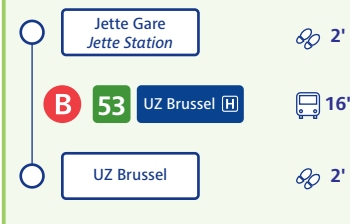
Après 20h
Na 20u ±31' ≡ 25' 6'

**Bruxelles-Central
Brussel-Centraal**



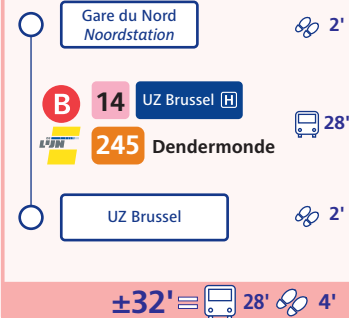
±28' ≡ 22' 6'

Jette



±20' ≡ 16' 4'

**Bruxelles-Nord
Brussel-Noord**



**Vrije Universiteit Brussel
Campus Etterbeek**



±32' ≡ 26' 6'

Brussels Airport



Laerbeek-Brussel / Laerbeek UZ Brussel



±47' ≡ 41' 6'

Fréquences / Frequencies

| Lignes / Lijnen | | PM | C | PS |
|--|--|---|------|----|
| UZ Brussel | | | | |
| B 13 | UZ Brussel - Simonis | 6 | 15 | 6 |
| B 14 | UZ Brussel - Gare du Nord UZ Brussel - Noordstation | 12 | 15 | 12 |
| B 15 | UZ Brussel - Gare du Nord UZ Brussel - Noordstation | - | - | - |
| B 53 | Hôpital Militaire - UZ Brussel Militair Hospitaal - UZ Brussel | 15 | 15 | 15 |
| 820 | Dilbeek - Zaventem | 15 | 30 | 15 |
| Laerbeek UZ Brussel / Laerbeek UZ Brussel | | | | |
| B 84 | Heysel - Beekkant Heizel - Beekkant | 10 | 15 | 13 |
| 245 | Brussel - Dendermonde | 15 | 60 | 30 |
| Correspondances Aansluitingen: B 13 14 15 84 820 | | | | |
| Simonis | | | | |
| M 2 | Simonis (Leopold II) - Simonis (Elisabeth) | 6 | 7'30 | 6 |
| M 6 | Simonis (Elisabeth) - Roi Baudouin Simonis (Elisabeth) - Koning Boudewijn | 6 | 7'30 | 6 |
| Correspondances Aansluitingen: T 19 B 13 14 15 20 87 | | | | |
| PM = Heure de pointe du Matin / Ochtendspits | | Attente maximum / Maximum wachttijd | | |
| C = Heure creuse / Daluren | | (Horaires jaunes / Gele dienstregelingen) | | |
| PS = heure de pointe du soir / Avondspits | | | | |

Alternatives / Alternatieven

L'UZ Brussel se trouve à proximité de la sortie 9 du ring (R 0). A la sortie du ring, suivre les indications UZ Brussel.
Het UZ Brussel bevindt zich in de nabijheid van afrit 9 van de ring (R 0). Volg bij het verlaten van de ring de wegwijzers naar het UZ Brussel.

De transit :
Afin d'éviter la circulation dense dans Bruxelles, vous pouvez également laisser votre voiture sur un des parkings de dissuasion et ensuite prendre les transports en commun.
Sur place :
Il y a des parkings payants autour de l'hôpital. Au P2, il y a possibilité de garer 30 minutes gratuitement. Pour un parking plus long, utilisez de préférence P1 (bâtiment d'hospitalisation et hôpital pour enfants) ou P3 (polyclinique).

Overstapparking:
Om het drukke verkeer in Brussel te vermijden kan U ook de wagen achterlaten op één van de overstapparkings en dan overstappen op het openbaar vervoer.
Ter plaatse:
Parkingfaciliteiten rondom de ziekenhuiscampus zijn betalend! Op P2 kunt u 30 min. gratis parkeren. Voor langer parkeren gebruikt U bij voorkeur P1 (hospitalisatiegebouw en kinderziekenhuis) of P3 (polikliniek).

L'avenue de Laerbeek et l'avenue de l'Arbre Ballon disposent de chemins piétons et de pistes cyclables. Des parking pour vélos ont été prévus à proximité des entrées principales (voir sur le plan !)

De Laerbeeklaan en Dikke Beuklaan beschikken over afzonderlijke fiets- en voetpaden. In de nabijheid van de belangrijkste ingangen werden fietsstallingen voorzien. (zie ook plan!)